



CITTÀ DI TELESE TERME

Provincia di Benevento

VERBALE DI DELIBERAZIONE DELLA GIUNTA COMUNALE - *copia* -

n° 13

del 11 febbraio 2022

OGGETTO: Aggiornamento "Catasto delle aree percorse dal fuoco anno 2021".

L'anno *duemilaventidue* il giorno *undici* del mese di *febbraio* alle ore *16:15* nella sala delle adunanze della *Sede Comunale*, si è riunita la *Giunta Comunale* convocata nelle forme di Legge.

Presiede l'adunanza il *Sig. Giovanni Caporaso* nella sua qualità di *Sindaco* e sono rispettivamente presenti ed assenti i seguenti *Sigg.*:

				Presenti	Assenti
1	<i>Caporaso</i>	<i>Giovanni</i>	<i>Sindaco</i>	<i>Si</i>	
2	<i>Fuschini</i>	<i>Vincenzo</i>	<i>Assessore</i>		<i>Si</i>
3	<i>Alfano</i>	<i>Maria Ausilia</i>	<i>Assessore</i>	<i>Si</i>	
4	<i>Bisesto</i>	<i>Piervincenzo</i>	<i>Assessore</i>	<i>Si</i>	
5	<i>Di Mezza</i>	<i>Filomena</i>	<i>Assessore</i>	<i>Si</i>	
Totale				n° 4	n° 1

Assiste il Segretario Generale *Dott. Renato Iadanza*, incaricato della redazione del verbale.

IL PRESIDENTE

Constatato il numero legale degli intervenuti, dichiara aperta l'adunanza ed invita i presenti alla trattazione dell'argomento indicato in oggetto.



LA GIUNTA

Vista la proposta di deliberazione allegata, recante all'oggetto:

“Aggiornamento “Catasto delle aree percorse dal fuoco anno 2021”.

Dato Atto che sulla medesima sono stati espressi i pareri di cui all'art. 49 del d.lgs. 267/2000;

Ad unanimità di voti espressi nei modi e termini di legge;

DELIBERA



- **di approvare** in ogni sua parte la proposta di deliberazione allegata che in questa sede si intende integralmente riportata.

LA GIUNTA

Con successiva distinta unanime votazione espressa nei modi e nei termini di legge;

DELIBERA

- **di dichiarare** il presente atto immediatamente eseguibile ai sensi dell'art. 134 del d.lgs. 18.08.2000, n. 267.



CITTÀ DI TELESE TERME

Proposta di Deliberazione alla Giunta Comunale

OGGETTO: Aggiornamento "Catasto delle aree percorse dal fuoco anno 2021".

IL Sindaco

Premesso che:

- il comma 2 dell'art. 10 della legge n. 353 del 21 novembre 2000 "Legge Quadro in materia di incendi boschivi" prescrive che "I Comuni provvedono, entro novanta giorni dalla data di approvazione del piano regionale di cui al comma 1 dell' articolo 3, a censire, tramite apposito catasto, i soprassuoli già percorsi dal fuoco nell'ultimo quinquennio, avvalendosi anche dei rilievi effettuati dal Corpo Forestale dello Stato. Il Catasto è aggiornato annualmente. L'elenco dei predetti soprassuoli deve essere esposto per trenta giorni all'Albo Pretorio Comunale, per eventuali osservazioni. Decorso tale termine, i Comuni valutano le osservazioni presentate ed approvano, entro i successivi sessanta giorni, gli elenchi definitivi e le relative perimetrazioni";
- con deliberazione n. 234 del 03.11.2006 è stato approvato l'aggiornamento dell'elenco dei soprassuoli percorsi dal fuoco per gli anni 2003 – 2004 e 2005, ai sensi dell'art. 10 della Legge Quadro in materia di incendi boschivi n. 353 del 21.11.2000;
- con deliberazione di Giunta Comunale n. 53 dell'8.03.2007 è stato approvato l'elenco definitivo con le relative perimetrazioni ed estensioni dei soprassuoli percorsi dal fuoco nel quinquennio 2001-2005;
- con deliberazioni di Giunta Comunale n. 239 dell'1/10/2007, n. 32 del 6/05/2010, n. 135 del 31/10/2011, n. 120 del 29/10/2012 n. 134 del 28/11/2012, n. 30 del 13/02/2014, n. 13 del 3/02/2015, n. 33 del 6/04/2016, n. 27 24/02/2017, n. 99 del 18/05/2018, n. 73 del 2/04/2019, n. 43 dell'11/03/2020 e n. 149 del 17/12/2020 è stato aggiornato il catasto delle aree percorse dal fuoco anno 2020;


Consultato il Geoportale della Regione Campania e la relativa cartografia con le delimitazioni delle aree del territorio telesino interessate da incendi;

Accertato, all'esito della consultazione del Geoportale della Regione Campania e della relativa cartografia, che non sono state rilevate nuove aree percorse dal fuoco nell'anno 2021 e che, quindi, resta confermato anche con riferimento all'anno 2021 l'elenco definitivo delle aree percorse dal fuoco precedentemente approvato per l'anno 2020 con la deliberazione di Giunta Comunale n. 149 del 17/12/2020;

Considerato che occorre procedere all'aggiornamento del catasto delle aree percorse dal fuoco per l'anno 2021;

Dato atto che:

- con il n. 1462 è stato in pubblicazione, dal 23/12/2021 e per trenta giorni consecutivi,



l'aggiornamento del Catasto Incendi 2021;

in tale periodo non sono pervenute osservazioni;

ai fini dell'aggiornamento del catasto incendi del Comune di Telesse Terme, decorsi i termini di pubblicazione, la Giunta Comunale deve valutare le osservazioni presentate e approvare, nei successivi sessanta giorni, gli elaborati costituenti il "Catasto dei soprassuoli percorsi dal fuoco - aggiornamento anno 2021", nonché procedere all'apposizione dei vincoli e delle sanzioni imposte dall'art. 10, comma 1, della L. 21/11/2000 n. 353, come modificato dall'art. 4, comma 173, della L. 24/12/2003, n. 350, di seguito sintetizzati:

- **Vincoli quindicennali:** " Le zone boscate ed i pascoli i cui soprassuoli siano stati percorsi dal fuoco non possono avere una destinazione diversa da quella preesistente all'incendio per almeno quindici anni. È comunque consentita la costruzione di opere pubbliche necessarie alla salvaguardia della pubblica incolumità e dell'ambiente. In tutti gli atti di compravendita di aree e immobili situati nelle predette zone, stipulati entro quindici anni dagli eventi previsti dal presente comma, deve essere espressamente richiamato il vincolo di cui al primo periodo, pena la nullità dell'atto";
- **Vincoli decennali:** Sulle zone boscate e sui pascoli i cui soprassuoli siano stati percorsi dal fuoco, è vietata per dieci anni "la realizzazione di edifici nonché di strutture e infrastrutture finalizzate ad insediamenti civili ed attività produttive, fatti salvi i casi in cui per detta realizzazione sia stata prevista in data precedente l'incendio dagli strumenti urbanistici vigenti a tale data. ... sono altresì vietati per dieci anni, limitatamente ai soprassuoli delle zone boscate percorsi dal fuoco, il pascolo e la caccia";
- **Vincoli quinquennali:** " Sono vietate per cinque anni, sui predetti soprassuoli, le attività di rimboschimento e di ingegneria ambientale sostenute con risorse finanziarie pubbliche, salvo specifica autorizzazione concessa dal Ministro dell'ambiente, per le aree naturali protette statali, o dalla regione competente, negli altri casi, per documentate situazioni di dissesto idrogeologico e nelle situazioni in cui sia urgente un intervento per la tutela di particolari valori ambientali e paesaggistici ";


Ritenuto di provvedere all'aggiornamento del catasto delle aree percorse dal fuoco per l'anno 2021, dando atto che non sono state rilevate nuove aree percorse dal fuoco nell'anno 2021;


Acquisito preliminarmente con riferimento alla proposta della presente deliberazione il parere favorevole in ordine alla regolarità tecnica da parte del Responsabile dell'Area Tecnica Manutentiva arch. Stefania Pulcino reso ai sensi del combinato disposto dell'art. 49 e dell'art. 147 bis del D. Lgs. 267/2000, e preso atto che non è necessario acquisire il parere favorevole in ordine alla regolarità contabile da parte del Responsabile del Servizio finanziario;

PROPONE


Per i motivi esposti in narrativa e che qui di seguito si intendono integralmente trascritti,

1. **di recepire** la premessa quale parte integrante e sostanziale del presente atto deliberativo;
2. **di dare atto** che, all'esito della consultazione del Geoportale della Regione Campania e della relativa cartografia, che non sono state rilevate nuove aree percorse dal fuoco nell'anno 2021 nel territorio del Comune di Telesse Terme;

- 
3. **di confermare**, con riferimento all'anno 2021, l'elenco delle aree percorse dal fuoco precedentemente approvato per l'anno 2020 con la deliberazione di Giunta Comunale n. 149 del 17/12/2020 e relative perimetrazioni ed estensioni, come di seguito riportate:
 - Anno 2012, Ha 07.13.07 del fondo contraddistinto in Catasto al fg. 1, part.IIa n 61;
 - Anno 2015, Ha 0,8 del fondo contraddistinto in Catasto al fg. 16, part.IIa n. 1;
 - Anno 2017, Ha 01.84.44 del fondo contraddistinto in Catasto al fg. 16, part.IIa n. 1;
 4. **di allegare** al presente atto la documentazione tecnica relativa ai soprassuoli interessati;
 5. **di disporre** la pubblicazione dell'elenco suddetto all'Albo Pretorio Comunale per eventuali osservazioni, dando atto che, decorsi 30 gg., il Comune procederà alla valutazione delle stesse ed approverà l'elenco definitivo e le relative perimetrazioni;
 6. **di demandare** al Responsabile dell'Area Tecnico-Manutentiva l'adozione di tutti gli atti successivi e consequenziali all'approvazione del presente atto deliberativo;
 7. **di dichiarare**, con separata e successiva votazione, resa nelle forme e nei modi di legge, l'atto deliberativo immediatamente eseguibile, stante la ricorrenza dei presupposti di urgenza, ai sensi e per gli effetti del disposto dell'art. 134, comma 4, del D.Lgs. 18 agosto 2000, n. 267, per consentire l'immediata attuazione di quanto disposto con il presente atto deliberativo.



Il Sindaco
(Giovanni Caporaso)





CITTA' DI TELESE TERME

PARERI

(d.lgs. 18 agosto 2000, n. 267, art. 49)

PROPOSTA DI DELIBERAZIONE DELLA GIUNTA COMUNALE AD OGGETTO:

Aggiornamento "Catasto delle aree percorse dal fuoco anno 2021"

Parere di regolarità tecnica reso ai sensi dell'art. 49 del d.lgs. 267/2000.

- È regolare sotto il profilo tecnico.
- Non è regolare sotto il profilo tecnico.

Li ... 1.0.FEB.2022 ..

Resp. dell'Area Tecnico Manut.
(*Arch. Stefania Pulcino*)
Stefania Pulcino

Parere di regolarità contabile reso ai sensi dell'art. 49 del d.lgs. 267/2000.


- È regolare sotto il profilo contabile.
- Non è regolare sotto il profilo contabile.
- Ai sensi dell'art. 49 – comma 1° - del d.lgs. 267/2000 non viene richiesto il parere di regolarità contabile del Responsabile di Ragioneria non comportando il presente atto impegno di spesa o diminuzione di entrata.

Li ... 11/02/2022 ..

Il Responsabile del Servizio Finanziario
(*Dott.ssa Maria Libera Vegliante*)
Maria Libera Vegliante



<http://sit.regione.campania.it/areaaggiocand/>



1 - 22

1 - 33 1 - 34

1 - 35

1 - 36

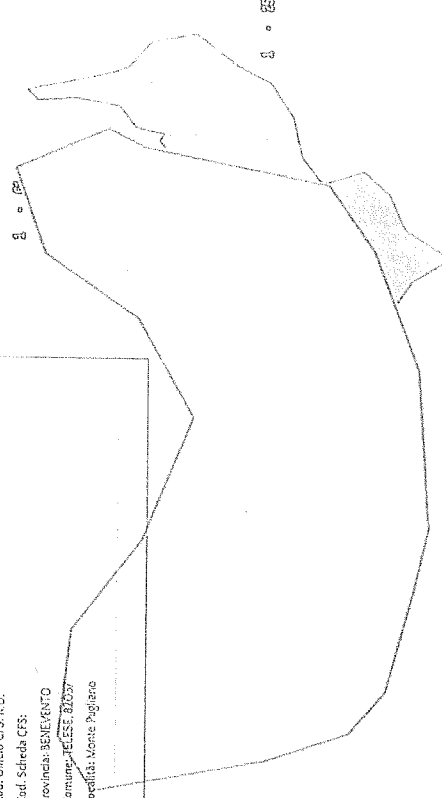
1 - 38

Stampa la scheda Asponi Vincolo

AREA PERCORSO DAL FUOCO

ID incendio: 4740
Cod. Ufficio CFS: I.D.
Cod. Scheda CFS:
Provincia: BENEFVENTO
Comune: CELESSE 87037
Località: Monte Pagliano

Area di riferimento: 2012
Tipologia di incendio:
Data incendio:
Area Interzata (HA):



15 - 20

1 - 25

25 - 30

35 - 40

50 m



http://sit.regione.campania.it/registriincendi/

Catasto Incendi - Regione Campania
CATASTO INCENDI BOSCHIVI



8 . 88

8 . 88

8 . 88

8 . 88

8 . 88

8 . 88

Stampa la scheda
 Apponi vincolo

AREN PERCORSA DAL FUOCO

ID incendio: 45417	Cod. Ufficio CFS: 110
Anno di riferimento: 2017	Cod. Servizio CFS: 1552
Tipologia di incendio: BOSCH	Provincia: BENEVENTO
Data incendio: 07/08/2017	Comune: FUSINE FROSILE
Area interessata (RAL): 1,0558	Località: GRANO HOTEL - MONTE PUGLIANO

8 . 88

88 . 88

8 . 88

88 . 88

88 . 88

Letto, approvato e sottoscritto.

IL PRESIDENTE
F.to **Giovanni Caporaso**

IL SEGRETARIO GENERALE
F.to **Dott. Iadanza Renato**

=====

Copia conforme all'originale per uso amministrativo.

Li **17 FEB. 2022**



IL SEGRETARIO GENERALE
(**Dott. Renato Iadanza**)

..... *Renato Iadanza*

=====

ATTESTATO DI PUBBLICAZIONE
(Artt. 124 e 125 del d.lgs. 18.08.2000, n. 267)

Si attesta che copia del presente atto viene pubblicata all'Albo Pretorio di questo Comune per quindici giorni consecutivi a partire da oggi e che gli estremi della medesima sono contenuti in un elenco trasmesso ai Capigruppo Consiliari contestualmente all'affissione all'Albo Pretorio.

Li **17 FEB. 2022**

IL SEGRETARIO GENERALE
F.to **Dott. Renato Iadanza**

=====

ESECUTIVITÀ

Il sottoscritto Segretario Generale, visti gli atti d'ufficio,

ATTESTA

Che la presente deliberazione è divenuta esecutiva ai sensi del D.lgs 18.08.2000, n. 267, perché:

- decorsi 10 giorni dalla data di inizio della pubblicazione (art. 134, comma 3, d.lgs. 267/2000);
- perché dichiarata immediatamente eseguibile (art. 134, comma 4, d.lgs. 267/2000);

Li **17 FEB. 2022**

IL SEGRETARIO GENERALE
F.to **Dott. Renato Iadanza**